

Южный Урал






Содержание:



- Наш край на карте.
- Разнообразие природы Челябинской области.
- Города Челябинской области.
- Водоемы.
- Растения и животные нуждающиеся в охране.
- Полезные ископаемые



Дорогие ребята!

Мы живём в огромной стране – России. Прекрасна её природа, сказочно богаты недра. Среди необъятных просторов есть уголок, в котором вы родились и живёте. Это -ваш родной край, это ваша Родина. Познавайте её! Чем лучше знает человек свой край, тем больше он его любит.



Наш край на карте




Карта Челябинской области



Разнообразие природы Челябинской области

- Смешанный лес



Уральская лесостепь.





Зона степей



Ильменский заповедник



Таганайский горный массив



Уралтау



Города Челябинской области

Город Аша



- **Город основан в 1898 году. Население - 35 тыс. жителей.**
- **Районный центр.**
- **Основан в 1898 году в связи со строительством чугуноплавильного завода (ныне "Ашинский металлургический завод").**
- **Через город протекает река Сим. Рядом с городом расположен горнолыжный курорт Аджигардак.**

Основное предприятие города - ОАО "Ашинский металлургический завод".

Челябинск



- Областной центр
- Город Челябинск был основан в 1736 году как Челябинская крепость
- В 1781 году Челябинская крепость становится городом Челябинском и центром Челябинского уезда Екатеринбургской области
- Основным производством в Челябинске является металлургия и производство готовых металлических изделий,

Магнитогорск



- Был создан в конце 1920 — начале 1930-х годов
- один из крупнейших мировых центров чёрной металлургии
- Шестой из числа крупнейших городов, не являющихся центрами субъектов федерации

Миасс



- Первое поселение возникло в 1773 году, когда купец Ларион Лугинин начал строительство медеплавильного завода. Из-за Пугачёвского восстания строительство завода приостанавливалось. Экономическому развитию способствовала разработка месторождений золота. 3 ноября 1941 года было принято решение об организации автомобильного производства 8 июля 1944 года с конвейера сошёл первый уральский автомобиль ЗИС-5. Первая партия автомобилей была отправлена на фронт, на них были смонтированы знаменитые «Катюши». Всего с конвейера УралАЗа с момента пуска до конца XX века сошло 1 миллион 270 тысяч автомобилей.

Бакал




- Был основан в 1757 году как поселок при Бакальском железорудном месторождении.
Население 23,8 тыс. чел.
- В Бакале добывается железная руда, металлургические кварциты, железнорудный агломерат.
- В Бакале имеется музей истории и краеведения.

Златоуст



- Один из самых высокогорных городов Урала
- В 1815 году была построена оружейная фабрика
- являлся центром художественной гравюры на металле,



Миньяр



- Находится в западной области. Возник в XVIII веке возле железоделательного завода. Сегодня завод производит метизы (проволоку и другие изделия).

Сим



- Возник в XVIII веке возле железодельательного завода.
- Сегодня здесь производят приборы и различное оборудование.
- Окрестности города очень живописны.
- В горах окружающих Сим много пещер.



Водоёмы



● Озеро Тургойак



● Озеро Увильды




● Река Миасс



● Река Урал

Красная книга Челябинской области



Занесены в "Красную книгу" Челябинской области



фиалка



кубышка малая



подснежник



Занесены в "Красную книгу" Челябинской области



Выхухоль



Медведица
Гера




Сапсан



Степная
гадюка.

Полезные ископаемые



гранит



мрамор



каменный уголь



ИСТОЧНИКИ

Григорьева Е. В. Природа Южного Урала Челябинск, Южно-Уральское книжное издательство.

Челябинская область. Краткий справочник.

Авторы-составители М.С. Гитис, А.П. Моисеев.

Челябинск: «АБРИС», 2003г.

«Красная книга» Челябинской области

<http://www.REEDBOOK.RU>

Ссылки на анимированные картинки

<http://www.gsmnet.ru>

<http://animator.sitecity.ru>

<http://lanlgifpark/ANIM.htm>